



REPUBLIKA HRVATSKA  
Ministarstvo mora, prometa  
i infrastrukture  
Uprava pomorstva

Ovo Rješenje postalo je izvršno  
dana 28. kolovoza 2024.



KLASA: UP/I-342-22/23-01/383  
URBROJ: 530-03-1-24-2  
Zagreb, 23. kolovoza 2024. godine

Na temelju članka 20. stavka 1. Zakona o pomorskom dobru i morskim lukama („Narodne novine” broj: 83/2023) (u daljnjem tekstu: Zakon), Ministarstvo mora, prometa i infrastrukture (OIB: 22874515170) (u daljnjem tekstu: Ministarstvo) odlučujući o prijedlogu granice pomorskog dobra na dijelu k.o. Rovinj, lokacija kampa Veštar, izrađenom od strane Povjerenstva za granice pomorskog dobra za Istarsku županiju (u daljnjem tekstu: predlagatelj) (KLASA: 342-01/23-01/142, URBROJ: 2163-08-01/1-23-14, Pazin, 25. srpnja 2023. godine), donosi

## RJEŠENJE

- I. **Prihvća se prijedlog granice pomorskog dobra i određuje granica pomorskog dobra na dijelu k.o. Rovinj, lokacija kampa Veštar, na način kako je ista ucrtana na grafičkim podlogama – geodetskom situacijskom nacrtu i digitalnom ortofoto (DOF) planu, obje s preklapom katastarskog plana i u mjerilu 1:1000.**
- II. **Određenom granicom iz točke I. ovog Rješenja, u pojas pomorskog dobra, prema katastarskim podacima, obuhvaćene su površine pripadnosti:**
  - za cijelo k.č.br.: 10597, 6963/4, 6963/9, 10568, 10569 i 6508/5, k.o. Rovinj;
  - u dijelu k.č.br.: 6508/1, 6508/4, 6964/3, 6963/2, 6581/1, 6581/2, 6584/6, 6731/3, 6580/3, 6579/3, 6578/2 i 6575/2, k.o. Rovinj;

Prema prikazu, odnosno preklapu katastarskih podataka na grafičkim podlogama, u pojas pomorskog dobra obuhvaćeno je za cijelo i kopno bez katastarske evidencije, koje je kao takvo vidljivo i na pregledniku Državne geodetske uprave – Geoportalu – digitalni ortofoto snimak iz 2011. godine.

Navedene različitosti između stvarnog i katastarskog stanja uskladiti će se u postupku izrade i provedbe geodetskog elaborata temeljem ovog Rješenja.

III. Granica pomorskog dobra iz točke I. ovog Rješenja iskazana je brojčano s točkama čiji je položaj definiran koordinatama izraženim u metrima, u HTRS96/TM koordinatnom sustavu, kako slijedi:

<b>Broj točke</b>	<b>E</b>	<b>N</b>
1	278036.30	4994062.88
2	278055.63	4994084.67
3	278066.99	4994074.05
4	278084.22	4994058.06
5	278088.09	4994049.13
6	278090.37	4994044.23
7	278092.51	4994041.95
8	278096.66	4994038.27
9	278115.77	4994023.54
10	278123.57	4994017.99
11	278129.98	4994014.31
12	278135.90	4994011.74
13	278144.99	4994009.00
14	278154.60	4994006.71
15	278163.01	4994005.01
16	278197.12	4993999.05
17	278233.43	4993992.84
18	278249.92	4993990.06
19	278253.94	4993984.98
20	278251.36	4993978.00
21	278253.82	4993977.43
22	278252.86	4993973.38
23	278252.42	4993970.76
24	278252.47	4993970.71
25	278254.55	4993969.08
26	278264.27	4993965.38
27	278266.47	4993964.38
28	278266.66	4993967.74
29	278268.90	4993967.60
30	278268.99	4993969.00
31	278273.63	4993968.99
32	278273.69	4993970.07
33	278276.34	4993970.01
34	278276.58	4993969.81
35	278286.13	4993972.76
36	278288.63	4993972.59
37	278295.47	4993970.23
38	278310.38	4993972.86
39	278311.67	4993973.10
40	278315.24	4993977.93
41	278323.28	4993980.05
42	278347.21	4993986.69

43	278358.13	4993990.92
44	278359.88	4993991.99
45	278373.75	4993990.97
46	278375.14	4993990.81
47	278376.77	4993999.56
48	278378.01	4993999.70
49	278378.29	4994001.15
50	278387.96	4994002.72
51	278387.86	4994003.87
52	278389.01	4994004.12
53	278393.83	4994004.91
54	278406.09	4994023.53
55	278408.72	4994023.22
56	278408.92	4994025.33
57	278411.47	4994027.13
58	278411.98	4994026.09
59	278415.52	4994027.64
60	278419.37	4994028.38
61	278419.30	4994029.50
62	278422.51	4994029.47
63	278428.24	4994028.17
64	278435.09	4994026.27
65	278441.84	4994024.21
66	278455.77	4994018.12
67	278457.46	4994017.22
68	278476.87	4994006.37
69	278482.44	4994002.64
70	278487.91	4993998.79
71	278497.76	4993990.34
72	278514.54	4993977.04
73	278527.24	4993968.31
74	278541.00	4993959.68
75	278569.62	4993941.65
76	278574.69	4993937.89
77	278581.51	4993932.11
78	278599.59	4993914.83
79	278604.61	4993908.96
80	278608.78	4993902.69
81	278611.29	4993898.13
82	278613.09	4993893.31
83	278614.36	4993889.15
84	278615.20	4993883.40
85	278618.44	4993857.73
86	278621.59	4993839.33
87	278624.06	4993824.84
88	278597.73	4993821.50

- IV. Grafičke podloge – geodetski situacijski nacrt i digitalni ortofoto (DOF) plan, obje s preklomom katastarskog plana i u mjerilu 1:1000 (izrađivač: Geodetski zavod Rijeka d.o.o., Rijeka, oznaka geodetskih podloga: 79/7-23, datum izrade: 19. lipnja 2023. godine), s ucrtanom granicom pomorskog dobra iz točke I., te ovjerom predlagatelja, čine, kao prilozi, sastavne dijelove ovog Rješenja.
- V. Temeljem ovog Rješenja nalaže se upravnom odjelu Istarske županije u čijem djelokrugu su poslovi pomorstva da u roku od 90 dana od dana zaprimanja ovog Rješenja pokrene izradu geodetskog elaborata, te po njegovoj izradi isti dostavi na daljnji postupak nadležnom tijelu za katastar s ciljem upisa pomorskog dobra kako je određeno granicom u ovom Rješenju.
- VI. Dijelovi nekretnina upisanih kao pomorsko dobro i to k.č.br.: 6508/1 i 6508/4, k.o. Rovinj, a koji nisu u obuhvatu granice pomorskog dobra određene ovim Rješenjem, gube status pomorskog dobra sukladno članku 25. stavku 1. točki 6. Zakona.
- VII. Temeljem članka 25. stavka 1. točke 7. Zakona nalaže se Općinskom sudu u Puli, Zemljišnoknjižnom odjelu Rovinj da izvrši upis prava vlasništva u korist Republike Hrvatske za dijelove nekretnina iz točke VI. ovog Rješenja čim se za to steknu uvjeti.

## O b r a z l o ž e n j e

Predlagatelj je izradio prijedlog granice pomorskog dobra na dijelu k.o. Rovinj, lokacija kampa Veštar, te isti putem Istarske županije, Upravnog odjela za održivi razvoj, Odsjeka za pomorstvo, promet i infrastrukturu (KLASA: 342-01/23-01/142, URBROJ: 2163-08-01/1-23-15) dostavio dana 31. srpnja 2023. godine ovom Ministarstvu na daljnji postupak.

Vezano za provođenje predmetnog postupka ovom Ministarstvu dana 28. svibnja 2024. godine obratilo se dopisom Ministarstvo prostornoga uređenja, graditeljstva i državne imovine (KLASA: 940-01/21-03/1087, URBROJ: 531-11-2-1-24-2) u kojem navode da su inicirali provođenje predmetnog postupka, da isti postupak predstavlja prethodno pitanje odnosno preduvjet za daljnje rješavanje imovinskopravnih odnosa na kampovima za Republiku Hrvatsku, te s obzirom na značaj i gospodarsku vrijednost rješavanja takvih odnosa traže žurnost u postupanju.

Analizirajući prijedlog granice pomorskog dobra uočene su određene različitosti između tekstualnog i grafičkog dijela prijedloga vezano za popis obuhvaćenih čestica i obrazloženje predložene granice u odnosu na ucrtanu liniju granice i uklopljene katastarske podatke na grafičkim podlogama, stoga je od predlagatelja zatražena dodatna provjera i dostava očitovanja o uočenom.

Sukladno navedenom u prethodnom stavku predlagatelj je putem elektroničke pošte dana 21. kolovoza 2024. dostavio traženo očitovanje kojim ispravlja i usklađuje tekstualni dio prijedloga s grafičkim dijelom prijedloga.

U tekstualnom dijelu prijedloga granice pomorskog dobra za predmetno područje (osnovni uključujući i izmijenjeni dio) predlagatelj, pored ostalog, navodi i slijedeće:

- da su postupak pokrenuli na zahtjev Ministarstva prostornoga uređenja, graditeljstva i državne imovine, u suradnji s ovlaštenom geodetskom tvrtkom Geodetski zavod Rijeka d.o.o. koji je izradio izmjeru i grafički prilog;

- da predložena granica pomorskog dobra prolazi koordinatnim točkama od 1 do 88 čije su vrijednosti izražene u projekciji HTRS96, a sve na način kako je ucrtano i označeno u grafičkom prilogu – geodetskom situacijskom nacrtu na ortofotu s prikazom linije srednjih viših visokih voda (SVVV), linije 6 metara od SVVV i ucrtanim prijedlogom granice, u mjerilu 1:1000;
- da granica započinje na sjevernoj strani u točki 1 koja se nalazi na liniji srednjih viših visokih voda, diže se u kopno i obuhvaća obalu koja nije evidentirana u katastru i zemljišnim knjigama i k.č.br. 6508/1, zatim po međi k.č.br. 6508/4 i 6970 na točku 2 koja se nalazi na kopnenom rubu šetnice, da od točke 2 do točke 45 i od točke 65 do točke 87 prolazi kopnenim rubom šetnice, od točke 18 do 19 i 44 do 45 presijeca pristupnu površinu, od točke 19 do 20, 35 do 44 i 45 do 63 prati vanjski rub zida, od točke 20 do 35 također prati vanjski rub zida i stepeništa, od točke 63 do 64 prati obuhvat ugostiteljskog objekta, te da se od točke 87 spušta po zidu na točku 88 u srednje više visoke vode gdje i završava;
- da je u naravi obuhvaćena šetnica, pojas kopna ispod šetnice koji je prirodna stjenovita obala, potporni zid, plaža, gatovi i pristani koji čine izdvojeno lučko područje luke otvorene za javni promet kojim upravlja Lučka uprava Rovinj, ugostiteljski objekt s terasom i vodeni park povrh šetnice, a sve kao površina kopna koja svojim položajem, izgledom, namjenom i načinom korištenja predstavlja obalni pojas u funkcionalnoj vezi s morem;
- da su prijedlogom granice pomorskog dobra u k.o. Rovinj obuhvaćene djelomično k.č. 6508/1, 6508/4, 6964/3, 6963/2, 6581/1, 6581/2, 6584/6, 6731/3, 6580/3, 6579/3, 6578/2, 6575/2 i u cijelosti 10597, 6963/4, 6963/9, 10568, 10569, 6508/5;
- da su čestice 6508/1, 6508/4, 10597, 6963/4, 6963/9, 10568, 10569, 6508/5 upisane kao pomorsko dobro, čestice 6964/3, 6963/2, 6581/2, 6731/3, 6578/2 i 6575/2 kao društveno vlasništvo s nosiocem prava korištenja Jadran – turist d.p. Rovinj, čestice 6584/6, 6580/3 i 6579/3 kao vlasništvo Republike Hrvatske, a čestica 6581/1 kao vlasništvo Maistra d.d.;
- da na terenu nije vidljiva erozija kopna, a na pojedinim dijelovima je vidljiva dohrana plaža;
- da na predmetnom dijelu k.o. Rovinj granica pomorskog dobra do sada nije utvrđivana;
- da je na terenu vidljivo da su izvršeni određeni zahvati u prostoru na pojedinim lokacijama koje su obuhvaćene prijedlogom granice;
- da se uz tekstualni dio prijedloga dostavlja grafički prikaz prijedloga granice pomorskog dobra i fotografije (tiskano i na CD-u), izvodi iz zemljišnih knjiga i posjedovnih listova, kopija katastarskog plana i lokacijska informacija.

U odnosu na prijedlog granice pomorskog dobra i njegovu cjelokupno priloženu dokumentaciju, uzimajući pritom u obzir i dostavljene ispravke tekstualnog dijela prijedloga s obrazloženjem, utvrđeno je i smatra se kako slijedi:

- predloženom granicom obuhvaćen je onaj dio kopna koji svojim položajem, izgledom, namjenom i načinom upotrebe u naravi, te prirodnim obilježjima predstavlja pojas kopna u izravnom kontaktu i neposrednoj vezi s morem, čineći kao takav pomorsko dobro prema članku 6. Zakona;
- predložena granica na kopnu razgraničuje pojas kopna koji prema navedenim značajkama iz prethodnog stavka čini pomorsko dobro, od kopna koji to nije;
- predloženom granicom u cijelosti je zadovoljena i zakonski propisana minimalna širina pojasa kopna uz more koji čini kopneni dio pomorskog dobra prema navedenom članku Zakona;

- granicom obuhvaćeni pojas kopna uz more predstavlja najvećim dijelom katastarski evidentirani obalni pojas, a manjim dijelom katastarski neevidentirani obalni pojas što je posljedica dijelom katastarski neevidentirane stjenovite morske obale nastale prirodnim putem, a dijelom uslijed dohranjivanja šljunčanih prostora plaža, te će se različitosti katastarskog i stvarnog stanja moći uskladiti u daljnjem postupku kroz postupak izrade i provedbe geodetskog elaborata temeljem ovog Rješenja;
- u obuhvatu predložene granice pomorskog dobra je i područje koje čini izdvojeno izgrađeno i uređeno lučko područje luke otvorene za javni promet kojom upravlja Lučka uprava Rovinj (gatovi i pristani luke Veštar);
- utvrđeno je da u razdoblju od dana dostave prijedloga do dana izrade ovog Rješenja nema vidljivih promjena u naravi u pogledu oblika i konfiguracije predmetnog područja;
- za nekretnine koje imaju upisan status pomorskog dobra u službenim evidencijama, predmetnim postupkom obuhvaćene su dijelovi njihovih površina koje prema stanju u naravi predstavljaju pomorsko dobro u smislu članka 6. Zakona, a izvan obuhvata su dijelovi njihovih površina koji nisu pomorsko dobro i za koje je potrebno provesti radnje upisa prava vlasništva u korist Republike Hrvatske.

Predmetno područje predstavlja dio obalnog pojasa na predjelu uvale Veštar, lokacija kampa Veštar, administrativne pripadnosti Gradu Rovinju i katastarskoj općini Rovinj.

Određenom granicom pomorskog dobra obuhvaćen je dio kopna koji položajno predstavlja pojas kopna u izravnom kontaktu s morem i koji prema prirodi, namjeni i načinu upotrebe je u neposrednoj vezi s morem i služi njegovom uobičajenom korištenju i upotrebi.

Kopno iz prethodnog stavka u naravi je prirodna stjenovita obala i šljunčane površine kao prostori plaža, poravnati platoi kao zone sunčališta, gatovi i pristani kao lučko područje, potporni zidovi, pristupna stepeništa i betonirane površine - rampe za plovila i za pristup moru, ugostiteljski objekt s terasom, zabavni sadržaj - vodeni park i više objekata uslužno – turističkog karaktera, te pješačka komunikacija – šetnica.

Nastavno na liniju određene granice, u dubinu kopna prostiru se uređene i izgrađene površine kao zona kampa s smještajnim jedinicama, zelenim i pristupnim površinama, sportsko/zabavnim sadržajima i objektima uslužno – turističkog karaktera unutar iste zone, čineći prostor koji položajem, izgledom i namjenom ne predstavlja pomorsko dobro iz članka 6. Zakona.

Određena granica pomorskog dobra za predmetno područje je spojna linija od početne točke 1 do završne točke 88.

Opisno, granica pomorskog dobra započinje u točki 1 koja je položajno na crti srednjih viših visokih voda, nakon koje se „diže“ u kopno u smjeru sjevera i presijecajući u naravi obalni pojas stjenovite obale i poravnate površine kao zone plaže i sunčališta, te nastavno pješačku komunikaciju – šetnicu, dolazi u točku 2 koja je položajno na kopnenom rubu iste komunikacije.

Linija granice pomorskog dobra između spojne linije točaka 1-2 presijeca kopno koje je manjim dijelom bez katastarske evidencije, a većim dijelom pripadnosti k.č.br. 6508/1 k.o. Rovinj, te nastavno prati među k.č.br. 6970 s k.č.br. 6508/4, obje k.o. Rovinj.

Od točke 2 granica pomorskog dobra „lomi“ se i nastavlja u smjeru jugoistoka i prateći, u kontinuitetu, kopneni rub pješačke komunikacije, preko lomnih točaka, dolazi u točku 18, nakon koje presijecajući pristupnu površinu za zonu kampa i obalni pojas, dolazi u točku 19 na vanjski rub kamenog zida.

Od točke 19 linija granice pomorskog dobra „lomi“ se prema moru u smjeru juga i nastavno istoka i preko lomnih točaka prateći u naravi, u kontinuitetu, vanjski (morski) rub zida i u jednom dijelu vanjski (morski) rub stepeništa kao njihov kontakt s pješačkom komunikacijom – šetnicom i betoniranim pristupnom platoom, dolazi u točku 44.

Od točke 44 linija granice pomorskog dobra blago se „lomi“ prema moru u smjeru jugoistoka i presijecajući u naravi pristupnu površinu dolazi u točku 45 na vanjski (morski) rub betonskog zida, koji prateći u kontinuitetu nastavlja u smjeru sjeveroistoka i preko lomnih točaka, dolazi u točku 63.

Od točke 63 linija granice pomorskog dobra ponovno se „lomi“ u smjeru jugoistoka i prateći u naravi kopneni rub ugostiteljskog objekta s terasom, dolazi u točku 64 nakon koje nastavno presijecajući pristupnu površinu za zonu kampa i obalni pojas dolazi u točku 65 koja je položajno na kopnenom rubu pješačke komunikacije – šetnice.

Od točke 65 linija granice pomorskog dobra nastavlja i dalje u smjeru jugoistoka i prateći u naravi, u kontinuitetu, kopneni rub pješačke komunikacije – šetnice, preko lomnih točaka, dolazi u točku 87, nakon koje se „lomi“ i „spušta“ prema moru u pravcu zapada, te prateći u naravi kameni zid i nastavno presijecajući šljunčanu površinu plaže, dolazi u završnu točku 88 koja je položajno na crti srednjih viših visokih voda.

Granicom obuhvaćeni dio kopna cijelom dužinom obuhvata širine je veće od propisanog zakonskog minimuma širine pojasa kopna uz more kao kopnenog dijela pomorskog dobra. Isti dio kopna u izravnom je kontaktu s morem i s morem u neposrednoj i funkcionalnoj vezi i kao takav predstavlja obalni pojas. Prema stanju u naravi obuhvaćeni dio kopna čine stjenovite i šljunčane površine kao prostori plaža, više betoniranih pristupnih platoa, rampi i stepeništa, poravnati platoi za sunčanje, više objekata uslužnog – turističkog karaktera, objekt zabavnog karaktera i objekt s terasom ugostiteljskog karaktera, pojas pješačke komunikacije – šetnice, te gatovi i pristani kao lučko područje.

Prema važećim katastarskim podacima i načinu na koji su katastarski podaci uklopljeni na grafičke podloge – geodetski situacijski nacrt i digitalni ortofoto (DOF) plan, granicom obuhvaćeni dio kopna pripadnosti je za cijelo površinama k.č.br.: 10597, 6963/4, 6963/9, 10568, 10569 i 6508/5, te u dijelu površinama k.č.br.: 6508/1, 6508/4, 6964/3, 6963/2, 6581/1, 6581/2, 6584/6, 6731/3, 6580/3, 6579/3, 6578/2 i 6575/2, sve k.o. Rovinj, uključujući za cijelo i kopno bez službene evidencije.

Slijedom svega navedenog, odlučeno je kao u dispozitivu Rješenja.

#### UPUTA O PRAVNOM LIJEKU

Protiv ovoga Rješenja nije dopuštena žalba, ali se može pokrenuti upravni spor podnošenjem tužbe mjesno nadležnom upravom sudu u roku od 30 dana od dana dostave ovog Rješenja.

Ovo Rješenje objavit će se na službenoj mrežnoj stranici ovog Ministarstva, nakon njegove izvršnosti.



**Dostaviti:**

1. Istarska županija (OIB: 90017522601)  
Povjerenstvo za granice pomorskog dobra  
putem  
Upravnog odjela održivi razvoj  
Odsjeka za pomorstvo, promet i infrastrukturu  
52000 PAZIN, M.B. Rašana 2/4;
  2. Županijsko državno odvjetništvo u Puli - Pola (OIB: 93993757343)  
52100 PULA, Rovinjska 2a;
- w (3) Arhiva, ovdje.

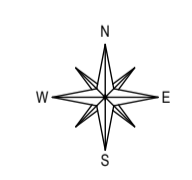
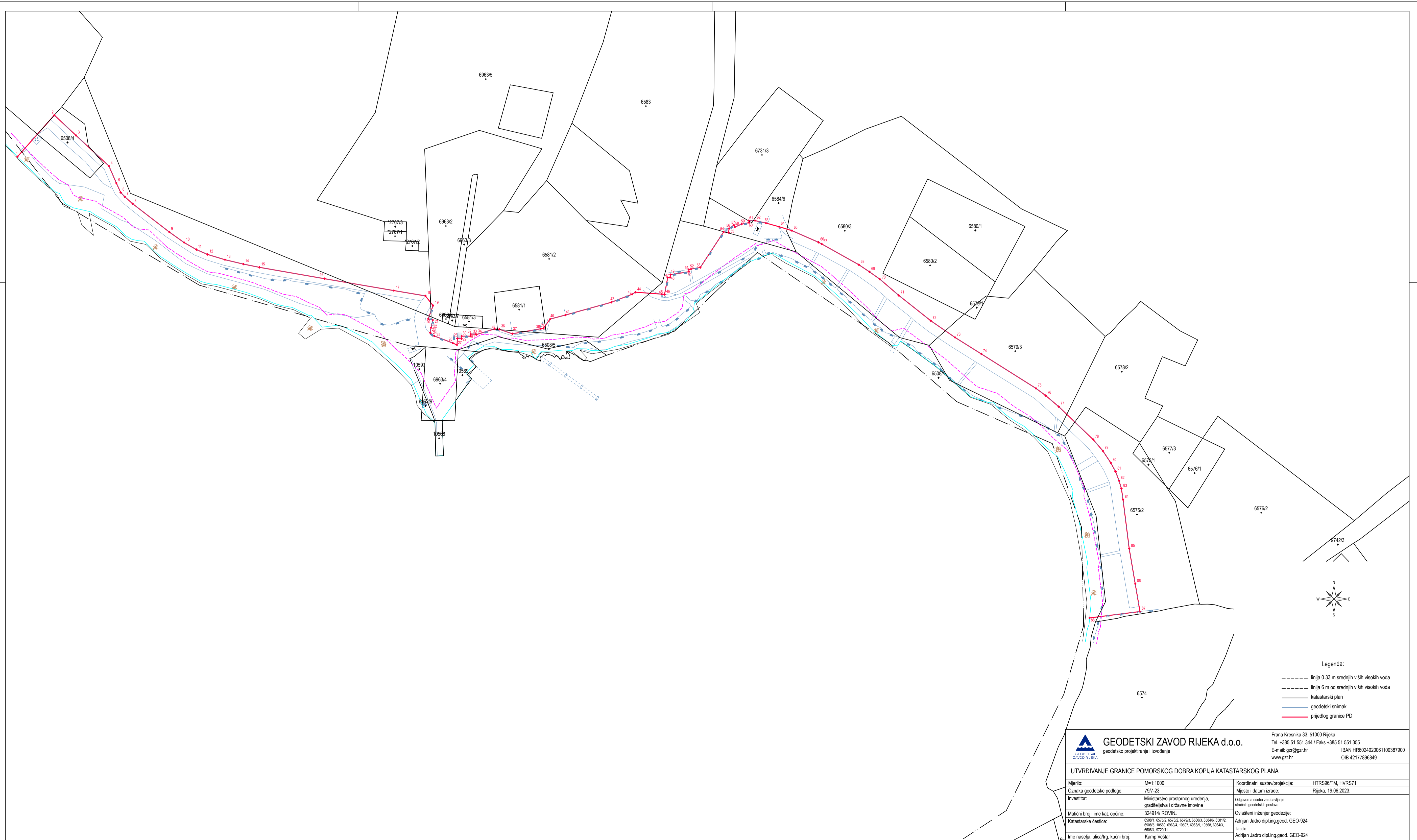
**Na znanje:**

- Ministarstvo prostornoga uređenja, graditeljstva i državne imovine  
10000 ZAGREB, Ul. Republike Austrije 20  
veza KLASA: 940-01/21-03/1087;
- Državna geodetska uprava  
Područni ured za katastar Pula - Pola  
Odjel za katastar nekretnina Rovinj - Rovigno  
52210 ROVINJ, Carera 21/3;
- Općinski sud u Puli – Pola  
Zemljišnoknjižni odjel Rovinj – Rovigno  
52210 ROVINJ, Obala Pina Budicina 4.


**Prilozi:**

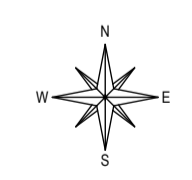
geodetski situacijski nacrt i digitalni ortofoto (DOF) plan, obje s preklopom katastarskog plana i u mjerilu 1:1000.






- Legenda:**
- linija 0.33 m srednjih viših visokih voda
  - linija 6 m od srednjih viših visokih voda
  - katastarski plan
  - geodetski snimak
  - prijedlog granice PD

 <b>GEODETSKI ZAVOD RIJEKA d.o.o.</b> geodetsko projektiranje i izvođenje		Frana Kresnika 33, 51000 Rijeka Tel. +385 51 551 344 / Faks +385 51 551 355 E-mail: gzz@gzz.hr www.gzz.hr IBAN HR6024020061100387900 OIB 42177896849	
<b>UTVRĐIVANJE GRANICE POMORSKOG DOBRA KOPLJA KATASTARSKOG PLANA</b>			
Mjerilo:	M=1:1000	Koordinatni sustav/projeksija:	HTRS96/TM, HVR571
Oznaka geodetske podloge:	79/7-23	Mjesto i datum izrade:	Rijeka, 19.06.2023.
Investitor:	Ministarstvo prostornog uređenja, graditeljstva i državne imovine	Odgovorna osoba za obavljanje stručne geodetske poslove:	
Matični broj i ime kat. općine:	324914/ROVINJ	Ovlašteni inženjer geodezije:	Adrijan Jadro dipl.ing.geod. GEO-924
Katastarske čestice:	65081, 65752, 65762, 65793, 65803, 65848, 65812, 65805, 10580, 65634, 10597, 65639, 10588, 65643, 65658, 67211	Izradio:	Adrijan Jadro dipl.ing.geod. GEO-924
Ime naselja, ulica/trg, kućni broj:	Kamp Veštar		



- Legenda:
- linija 0,33 m srednjih viših visokih voda
  - linija 6m od srednjih viših visokih voda
  - katastar
  - prijedlog granice PD

 <b>GEODETSKI ZAVOD RIJEKA d.o.o.</b> geodetsko projektiranje i izvođenje		Frana Kresnika 33, 51000 Rijeka Tel. +385 51 551 344 / Faks +385 51 551 355 E-mail: gzz@gzz.hr www.gzz.hr	
IBAN HR6024020061100387900 OIB 42177896849			
<b>UTVRĐIVANJE GRANICE POMORSKOG DOBRA KOPIJA KATASTARSKOG PLANA PRIKAZANA NA DOF-u</b>			
Mjerilo:	M=1:1000	Koordinatni sustav/projeksija:	HTRS96/TM, HVR571
Oznaka geodetske podloge:	7917-23	Mjesto i datum izrade:	Rijeka, 19.06.2023.
Naručitelj:	Ministarstvo prostornog uređenja, graditeljstva i državne imovine	Odgovorna osoba za odobravanje stručni geodetski poslove:	
Matični broj i ime kat. općine:	324914/ ROVINJ	Ovlašteni inženjer geodezije:	Adrijan Jadro dipl.ing.geod. GEO-924
Katastarske čestice:	65081, 65752, 65762, 65793, 65803, 65848, 65812, 65802, 10260, 65634, 10597, 65639, 10268, 65843, 65824, 67211	Izdalo:	Adrijan Jadro dipl.ing.geod. GEO-924
Ime naselja, ulica/trg, kućni broj:	Kamp Veštar		